

# Trekking Slowenien

## Triglav

**Wann:** Sa. 29.06. – Di. 02.07.2024

**Start:** 5.00 Uhr – Zivilschutzzentrum Laas

Der Triglav ist mit 2834 m der höchste Gipfel Sloweniens und der Julischen Alpen. Er liegt im Zentrum des nach ihm benannten Triglav-Nationalparks, des einzigen Nationalparks des Landes. Das Gebiet des Nationalparks ist malerisch und abwechslungsreich.



**Ausrüstung:** Hochtourenbekleidung, gute Wanderschuhe, Klettergurt, Klettersteigset, 1x Karabiner, 2x Expressschlingen, Kletterhelm, Hüttenschlafsack, verstellbare Wanderstöcke, Tourenproviant + Getränk für Samstag.

**Routenbeschreibung:** Am Samstag in der Früh starten wir vom Zivilschutzzentrum Laas und fahren bis Mojstrana in Slowenien. Auf uns wartet der Aufstieg vom Krma Tal mit 6 km und 1150 hm bis zur Hütte Vodnikov Dom. Am zweiten Tag starten wir von der Hütte Vodnikov Dom zur Hütte Triglavsky Dom. Die Route ist 4,7 km lang und wir bezwingen 850 hm. Am 3. Tag bezwingen wir den höchsten Berg Sloweniens – den Triglav 2864 m. Die Route ist 5,7 km lang mit 650 hm und beinhaltet einen Klettersteig der Schwierigkeit A/B. Am letzten Tag führt uns unsere Route wieder ins Tal, zu unseren Autos. Dabei warten auf uns 8,7 km mit 1450 hm und anschließend die Abfahrt nach Hause.

**Achtung:** auf allen Hütten gibt es keine Möglichkeit zu duschen. WCs gibt es außerhalb der Hütten. Die Hütten haben kein Trinkwasser, deswegen muss es auf allen Hütten gekauft werden.

**Voraussetzung:** ausreichend Kondition und Trittsicherheit

Information und Anmeldung (erforderlich bis 30. April 2024) bei Lenka & Mike, unter Tel. 347 8752104

Wir freuen uns auf eure Teilnahme! Lenka & Mike

**Hinweise:**

Aus versicherungstechnischen Gründen sind Veranstaltungen AVS-Mitgliedern vorbehalten. Alle Teilnehmer werden gebeten, sich zu vergewissern, ob die angebotene Tätigkeit für sie geeignet ist: die Sektion übernimmt keine Haftung für fehlerhafte Selbsteinschätzung.

Sektion Laas

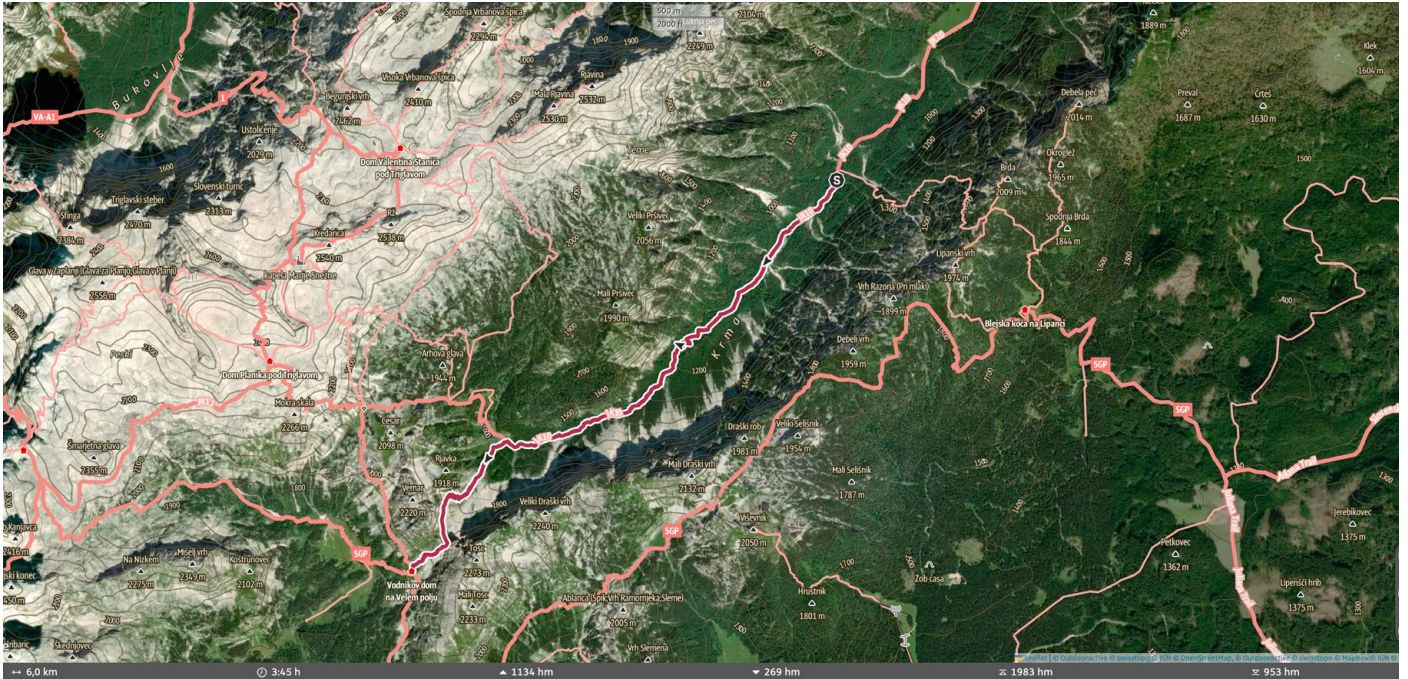
*Berge erleben*





# Tag 1 (Samstag, 29.06.2024)

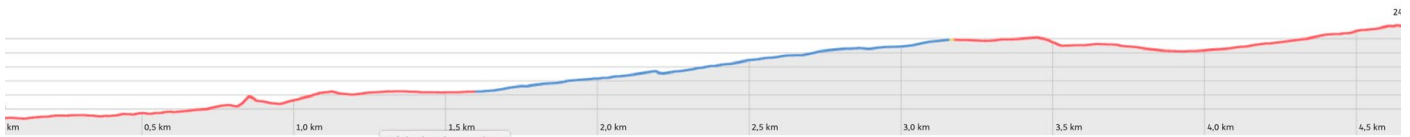
**Start:** 5.00 Uhr Zivilschutzzentrum Laas  
**Wohin:** Mojstrana in Slowenien (Krma Tal)  
**Dauer der Fahrt:** ca. 5.5 Stunden  
**Wanderung:** vom Krma Tal zur Hütte Vodnikov Dom  
**Strecke:** 6 km mit 1150 hm  
**Dauer der Wanderung:** ca. 4 Stunden





# Tag 2 (Sonntag, 30.06.2024)

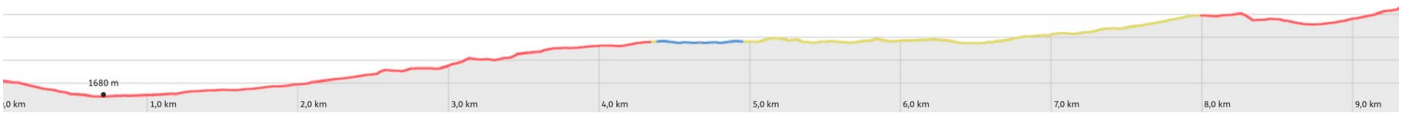
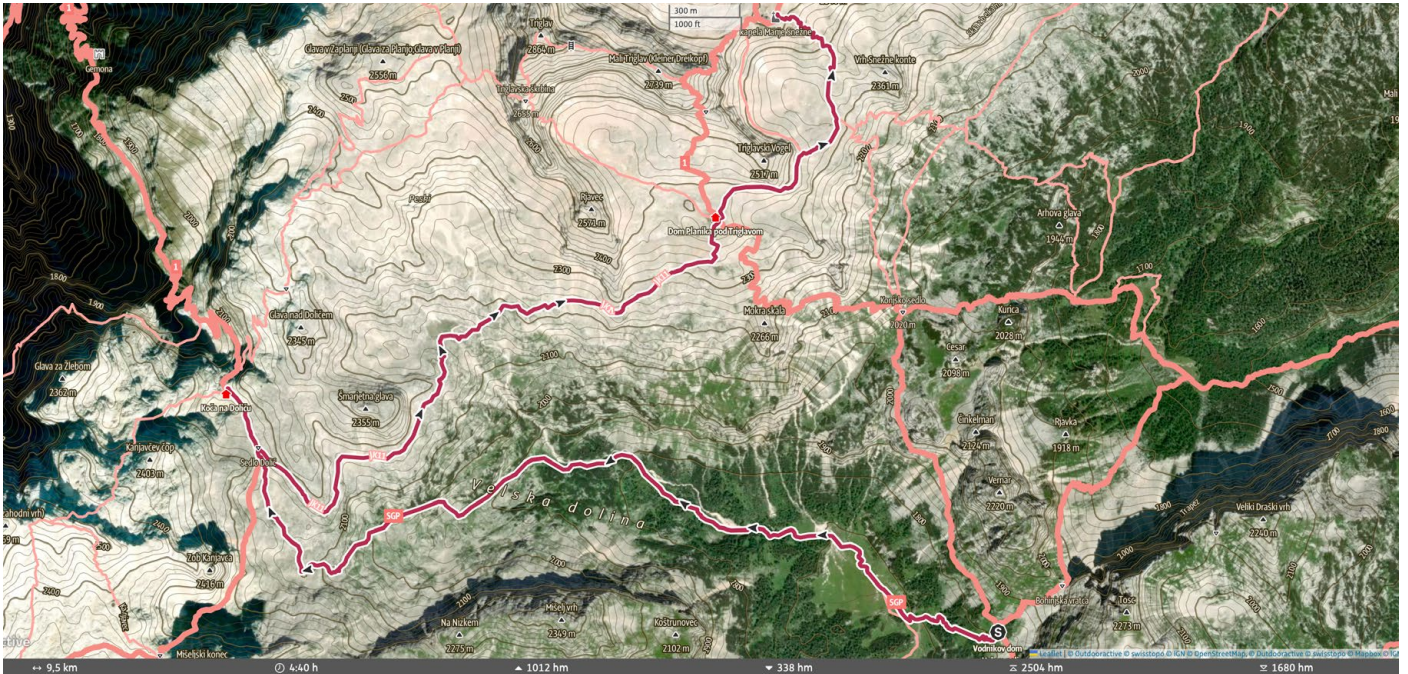
**Start:** Hütte Vodnikov Dom  
**Wanderung:** über Hütte Dom Planika pod Triglavom zur Hütte Triglavsky Dom  
**Strecke:** 4,7 km mit 850 hm  
**Dauer:** ca. 3 Stunden





# Tag 2 Alternative (Sonntag, 30.06.2024)


**Start:** Hütte Vodnikov Dom  
**Wanderung:** über Hütte Koca na Dolicu und über Hütte Dom Planika pod Triglavom zur Hütte Triglavsky Dom  
**Strecke:** 9,5 km mit 1050 hm  
**Dauer:** ca. 4,5 Stunden





# Tag 3 (Montag, 01.07.2024)

**Start:** Hütte Triglavsky Dom  
**Wanderung:** zum Gipfel Triglav 2864 m  
**Strecke:** 5,7 km mit 650 hm  
**Dauer:** ca. 3,5 Stunden





# Tag 4 (Dienstag, 02.07.2024)

**Start:** Hütte Dom Valentina Stanica  
**Wanderung:** zu dem Ausgangspunkt im Krma Tal und anschließend Heimfahrt  
**Strecke:** 8,7 km mit 53 hm und 1450 tm  
**Dauer:** ca. 3,5 Stunden

